GARMIN®

GPSMAP 86s y 86i

Los nuevos GPS de mano para la navegación

GARMIN®

INTRODUCCIÓN

Navegación precisa

Navega y visualiza todos los detalles con las cartas náuticas BlueChart g3 y ajusta el filtro GPS para suavizar el control de tu rumbo y velocidad cuando estés navegando sobre las olas.

Comunicación global

Con el GPSMAP 86i, navega de manera segura gracias a la tecnología inReach®. Envía mensajes SOS interactivo a GEOS. Comunícate gracias a la mensajería bidireccional. Lleva un seguimiento de la ubicación a través de la red satelital 100% global Iridium®.

NAVEGACIÓN PRECISA

Filtro ajustable GPS
Ajusta el filtro GPS para suavizar la velocidad y el control de tu rumbo sobre las olas.

Altímetro barométrico y compás electrónico
Sensores integrados con calibración automática para conseguir datos siempre precisos.

Compatible sensores ANT+
Consigue datos adicionales con sensores externos. Opcional: pulsómetro, Tempe o cadencia entre otros.

FUNCIONES PRINCIPALES Y VENTAJAS:

Diseñado para navegar

Pantalla transflectiva de 3”
Legible bajo cualquier condición de luz, para una visualización cómoda.

Interfaz con teclas
Para un funcionamiento fiable bajo cualquier condición en el mar.

Memoria ampliable
Memoria de 16 GB. Gracias a la ranura microSD podrás ampliar la memoria de tu dispositivo para instalar mapas adicionales.

Control remoto
Funciona como un mando a distancia para que puedas controlar tu piloto automático, FUSION®, entre otros productos náuticos.

Autonomía mejorada
GPSMAP 86i
Hasta 35 horas en modo rastreo
Hasta 200 horas en el modo Expedición.
GPSMAP 86s
Hasta 40 horas en modo Standard
Hasta 200 horas en el modo Expedición.

FUNCIONES PRINCIPALES Y VENTAJAS:

Diseñado para navegar

Datos y radar meteorológicos
Consigue previsiones meteorológicas en tiempo real con radar en movimiento en la página de mapa, alertas de lluvia, temperatura, velocidad y dirección del viento

Cartografía
Mapa con base de datos mundial precargada y compatible con cartas náuticas BlueChart® g3 que incluyen el mejor contenido de Garmin y Navionics®

Notificaciones inteligentes
Conecta tu GPSMAP 86 a un smartphone compatible para recibir notificaciones inteligentes.

Garmin Explore
Compatible con el portal web y la aplicación Garmin Explore™ para ayudarte a gestionar waypoints, rutas y actividades y colecciones, utilizar tracks y revisar los datos de los recorridos.

Datos de navegación
Transmite los datos de navegación de tu plotter u otros instrumentos compatibles a tu GPSMAP86.

Resistente al agua y flotable
Dispositivo accionada por teclas para un mayor control en el agua.

Cartografía BlueChart® g3

Experimenta una cobertura con detalles incomparables en el agua con el contenido más completo.

Contenido mejorado gracias a la tecnología Garmin y Navionics® para productos cartográficos de calidad superior

NAVIONICS
A Garmin Company

Visualiza imágenes por satélite para observar el entorno de manera realista.

Visualización 3D del entorno para una perspectiva por encima y debajo del agua.

Conectado

Portal Explore y Explore Mobile

Planifica tus rutas, sincroniza tus waypoints, rutas y revisa tus actividades desde tu smartphone compatible o la plataforma web. Ahora tienes una plataforma completa y siempre contigo.

LiveTrack, GroupTrack y actualizaciones de software automáticas

Con Garmin Connect podrás disfrutar de funciones online como LiveTrack, GroupTrack, recibir actualizaciones de software de forma automática directamente desde tu móvil compatible, hacer y enviar rutas.

Connect IQ

Personaliza tu dispositivo y amplia sus funciones descargando apps, widgets y pantalla de datos desde Connect IQ.

GPSMAP 86i
COMUNICACIÓN GLOBAL inReach

Posición GPS
y seguimiento
en tiempo real

Compatible con
Smartphone vía la
APP Earthmap

Cobertura
Global

SOS Interactivo

Ping de
localización

Previsión
meteorológica
(Outdoor y náutica)

Envío y recepción
de SMS

Confirmación de
entrega de mensajes

**Seguridad total,
comunicación
durante tus rutas**

Todas las ventajas de un inReach en tu GPSMAP 86i

SOS Global – Servicio de búsqueda, rescate y comunicación profesional

- Equipo profesional de emergencias disponible las 24h
- Rescates en cualquier parte del planeta*
- Botón de SOS protegido para evitar alarmas accidentales

Cobertura global

- Sin zonas muertas o marginales
- 66 satélites de comunicación: Low Earth Orbiting (LEO)

Mensajes o emails con confirmación de entrega

- Comunícate con tu familia, amigos o equipos de rescate de manera bidireccional
- Envía y recibe mensajes de texto de 160 caracteres con coordenadas GPS
- Opción de mensajes predefinidos

Información meteorológica por satélite

- Información en el dispositivo o en la aplicación Earthmate

Comunicación durante tus rutas, seguridad total

+

+

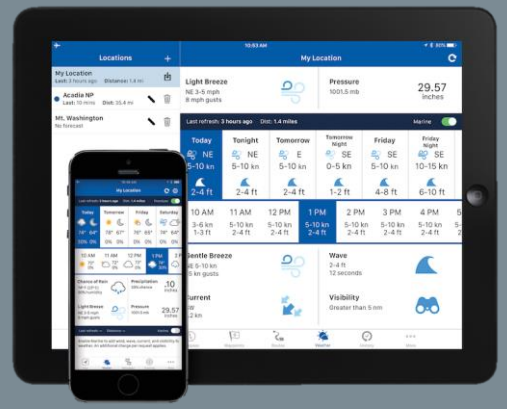

+

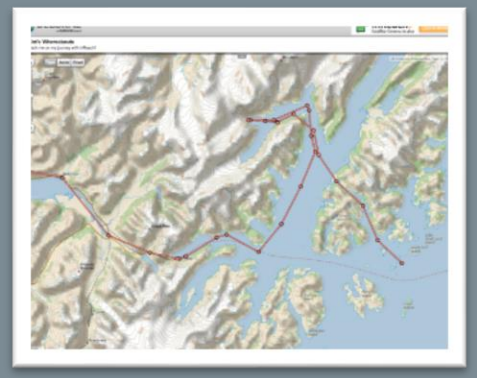

Portal Web

www.inReach.garmin.com

Un portal completo dedicado a la gestión de tu dispositivo (activación, plan mensual, opciones). También podrás planificar tus rutas desde tu ordenador

Dispositivo

Dispositivos de comunicación por satélite

App móvil

App Earthmate disponible desde tu Smartphone (iOS y Android)

Compartir

MapShare es la plataforma web que te permite compartir tu ruta, ubicación y mensajes en tiempo real.

GARMIN

inReach y GPSMAP 86i

inReach Mini

- En la palma de tu mano: 5,17 x 9,9 x 2,61 cm
- Resistente, pequeño y ultra compacto
- Interfaz sencilla por teclas
- Pantalla monocroma
- PRO-Connected: Compatible con Fenix 5 Plus, instinct y plotters
- + Soporte para náutica

Autonomía: Desde 35 horas hasta 24 días

GPSMAP 86i

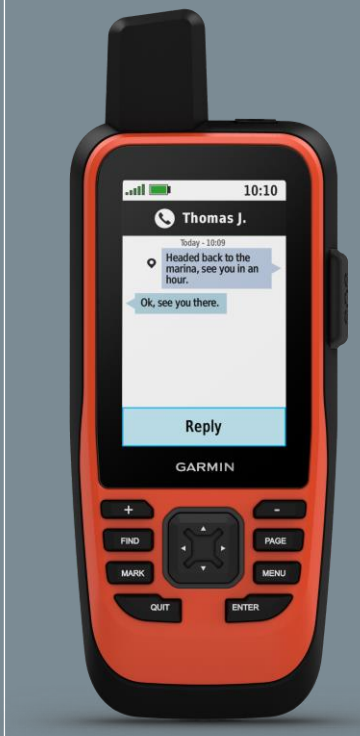

- Navegación precisa por satélite
- Compatibilidad con cartografía BlueChart g3
- Funciones de navegación avanzadas
- Pantalla a todo color de 3”
- Interfaz completa por teclas
- Resistente al agua y flotable
- Altímetro barométrico, brújula digital y acelerómetro
- Compatible sensores ANT+
- Memoria de 16GB ampliable mediante microSD
- Control remoto de autopiloto y FUSION-Link
- PRO-Connected:
  - Visualiza datos del plotter y otros instrumentos compatibles
  - + Soporte para náutica (por separado)

Autonomía: Hasta 35 horas

Planes inReach

¿Qué plan debo escoger?

- Puedes usar el dispositivo como GPS de mano sin necesidad de suscripción. Cuando quieras un plan de suscripción con servicios inReach debes escoger y abonar un plan de suscripción
- Requiere suscripción para activar el dispositivo (SOS + mensajes predeterminados)
- Subscripciones personalizables según:
  - Número de mensajes de texto
  - Puntos y intervalo de seguimiento
- Se puede activar y desactivar según necesidades. (época del año, viajes…)
- Desde 14,99 €/mes – Para más información; consultar Garmin.es

GARMIN

Planes inReach

¿Qué plan debo escoger?

Para más información visita https://explore.garmin.com/es-ES/inreach/#subscriptions

	Safety	Recreation	Expedition	Extreme	Gastos extras
SOS	Ilimitados	Ilimitados	Ilimitados	Ilimitados	
SMS	10	40	Ilimitados	Ilimitados	
Mensajes predefinidos	Ilimitados	Ilimitados	Ilimitados	Ilimitados	
Intervalos de seguimiento	+10 minutos	+10 minutos	+10 minutos	+2 minutos	
Puntos de seguimiento	0,10 €/unidad	Ilimitados	Ilimitados	Ilimitados	
Pings de ubicación	0,10 €/unidad	Ilimitados	Ilimitados	Ilimitados	
Contrato anual	14.99€	29.99€	59.99€	89.99€	Activación 24.99€ Pasar a plan inferior 29.99€
Planes Freedom	19.99€	39.99€	74.99€	114.99€	Cuota anual 29.99€
Mensajes (c/u)	0,55€	0,55€	N/D	N/D	

GPSMAP 86s y 86i
Comparativa

	GPSMAP 86s	GPSMAP 86i
Mapa base mundial	•	•
Transmisión de datos de navegación	•	•
Funciones inReach		•
Soporte atornillado		•
Control remoto de autopiloto y FUSION-Link	•	•
Sensores de navegación Brújula digital, altímetro barométrico y acelerómetro	•	•
Notificaciones inteligentes	•	•
Meteorología activa	•	•
Conectividad inalámbrica Wi-Fi®, Bluetooth® y ANT+®	•	•
Duración de la batería	Hasta 40 horas (Modo Standard) Hasta 200 horas (Modo Expedición)	Hasta 35 horas en modo rastreo cada 10 minutos Hasta 200 horas (Modo Expedición)
Resistencia al agua	IPX7	IPX7
Tamaño de la pantalla	3,8 x 6,3 cm 3” diag. (7,6 cm)	3,8 x 6,3 cm 3” diag. (7,6 cm)
Especificaciones físicas	6,8 x 17,8 x 4,4 cm	7,0 x 17,8 x 4,4 cm
Peso	272 g	272 g

GPSMAP 86s y GPSMAP 86i

PRECIO

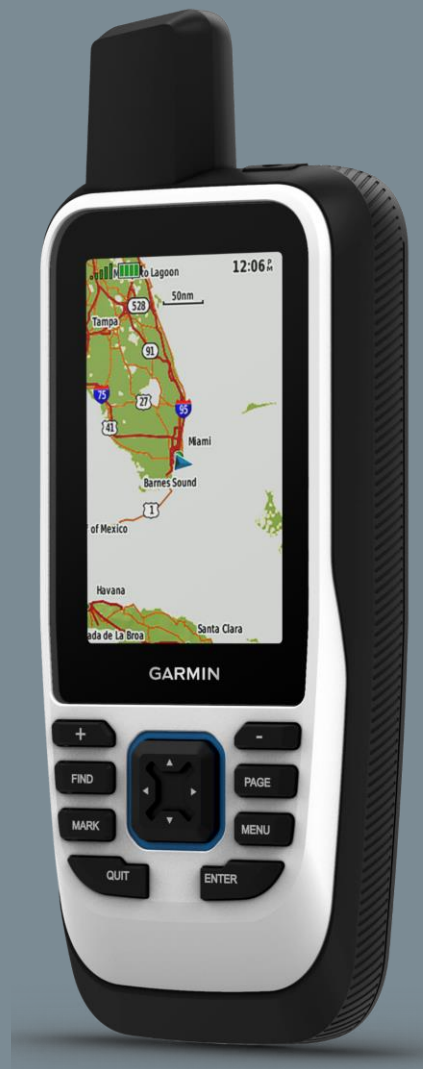

GPSMAP 86s

Ref: 010-02235-01

EAN: 753759228835

PVP: 399,00€

Incluye

- GPSMAP 86s con mapa base mundial
- Lanyard
- Cable microUSB
- Documentación



GPSMAP 86i

Ref: 010-02236-01

EAN: 753759228866

PVP: 599,00€

Incluye

- GPSMAP 86s con mapa base mundial
- Lanyard
- Cable microUSB
- Cable USB a 2 pines
- Soporte atornillado
- Documentación